

# La organización política de la provincia

Ubicación de la provincia • División política • La ciudad capital • El turismo en la ciudad de Salta • Organización política del país y la provincia

## Ubicación de la provincia

Salta es una de las veintitrés provincias del país y se encuentra al noroeste de la Argentina. Por su superficie, es la sexta provincia más extensa, con 155.488 km<sup>2</sup>.

La provincia de Salta, en la época colonial, formaba parte de la Intendencia de Salta del Tucumán. Luego de la Revolución de mayo de 1810, esta intendencia comenzó a desintegrarse y, así, Salta fue formando su territorio. Este proceso no fue fácil, ya que tuvo disputas con provincias vecinas y países limítrofes, hasta que, en 1943, la provincia adquirió los límites que tiene en la actualidad.

Salta limita al norte con la provincia de Jujuy y con la República de Bolivia; al este comparte sus límites con Formosa, el Chaco y la República del Paraguay; al oeste lo hace con Jujuy y la República de Chile; y, hacia el sur con Santiago del Estero, Tucumán y Catamarca.

Nuestra provincia es muy apreciada por sus habitantes y por quienes la visitan, debido a sus hermosos paisajes y a la gran variedad de atractivos que presenta. Se la conoce como "Salta la linda". Esto se debe a que el nombre de Salta proviene del vocablo aymara *sagta*, que significa "muy hermosa".



Localización de la provincia de Salta

|                   |                           |
|-------------------|---------------------------|
| <b>SUPERFICIE</b> | 155.488 km <sup>2</sup>   |
| <b>POBLACIÓN</b>  | 1.215.207 habitantes      |
| <b>DENSIDAD</b>   | 7,81 hab./km <sup>2</sup> |
| <b>CAPITAL</b>    | Salta                     |

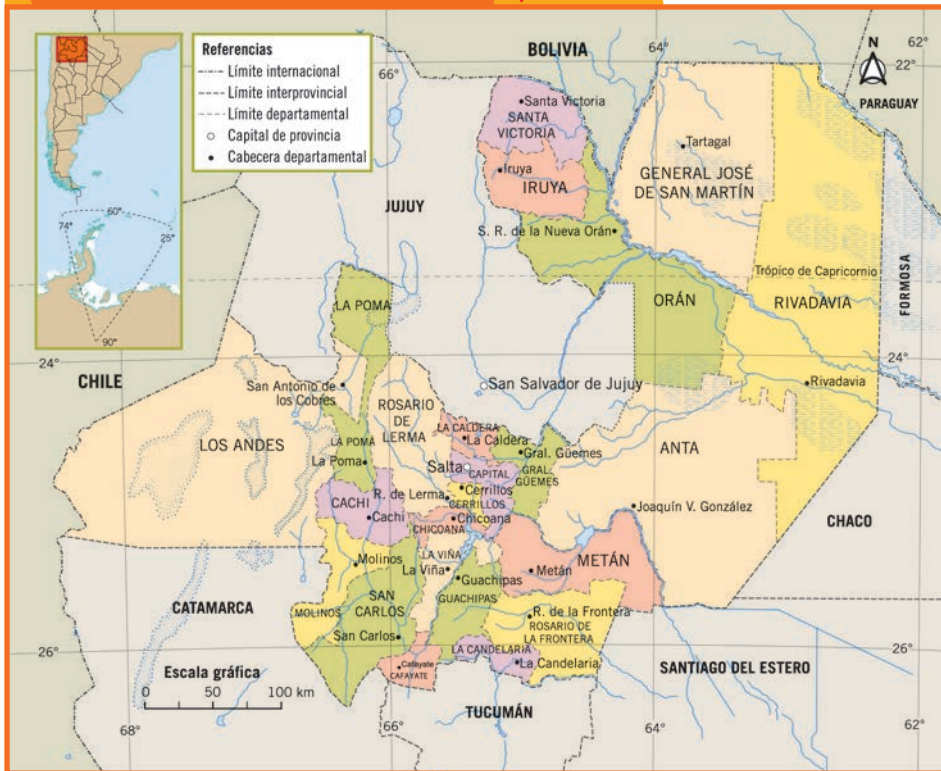
## División política

La provincia de Salta está dividida en jurisdicciones más pequeñas llamadas *departamentos*. A su vez, los departamentos se dividen en municipios. Salta cuenta con veintitrés departamentos, subdivididos en cincuenta y nueve municipios y dos delegaciones municipales.

La capital de la provincia es la ciudad de Salta, donde reside el gobierno provincial.

Cada departamento tiene autoridades locales que residen en la ciudad cabecera y que se ocupan de los servicios básicos; entre ellos, la atención de la salud, la recolección de residuos y el mantenimiento de las calles.

### DIVISIÓN POLÍTICA DE SALTA



| DEPARTAMENTOS            | POBLACIÓN |
|--------------------------|-----------|
| Anta                     | 54.711    |
| Cachi                    | 7.315     |
| Cafayate                 | 14.850    |
| Capital                  | 536.113   |
| Cerrillos                | 37.789    |
| Chicoana                 | 20.710    |
| Gral. Güemes             | 47.226    |
| Gral. José de San Martín | 156.910   |
| Guachipas                | 3.187     |
| Iruya                    | 5.987     |
| La Caldera               | 7.763     |
| La Candelaria            | 5.704     |
| La Poma                  | 1.738     |
| La Viña                  | 7.435     |
| Los Andes                | 6.050     |
| Metán                    | 40.351    |
| Molinos                  | 5.652     |
| Orán                     | 138.838   |
| Rivadavia                | 30.357    |
| Rosario de la Frontera   | 28.993    |
| Rosario de Lerma         | 38.702    |
| San Carlos               | 7.016     |
| Santa Victoria           | 10.344    |

Kapelusz Editora S.A. Prohibida su fotocopia. (Ley 11.723)

### ACTIVIDADES

#### Lectura de información

1. Observen el cuadro de esta página y respondan:

- ¿Cuál es el departamento que tiene mayor población?
- ¿Qué cantidad de población tiene el departamento donde viven?

c. ¿Por qué a nuestra provincia se la denomina "Salta la linda"?

2. Averigüen en internet los municipios que conforman el departamento en el que viven.

## La ciudad Capital de la provincia

La ciudad de Salta fue fundada el 16 de abril de 1582 por el gobernador y capitán general de la provincia del Tucumán, Hernando de Lerma, con el fin de establecer comunicaciones entre Lima y Buenos Aires. Durante la colonia la población creció rápidamente, pues era abastecedora de materias primas para Potosí. En 1783 fue designada capital de la Intendencia de Salta del Tucumán, una de las ocho intendencias en que se dividió el Virreinato del Río de la Plata. Esta intendencia abarcaba aproximadamente los actuales territorios de Catamarca, Jujuy, Tucumán y Santiago del Estero, como así también algunas tierras que hoy se hallan bajo soberanía boliviana.

El trazado original de la ciudad eran cuatro manzanas por nueve, similar al diseño de las ciudades españolas en damero. Es decir, con manzanas cuadradas, donde se ubicaba la plaza central y, alrededor de esta, los edificios de las principales instituciones, como la iglesia y el cabildo.

La ciudad fue creciendo desde el centro hacia el norte conectándose con el camino que llevaba al Alto Perú, y hacia el sur, uniendo el camino hacia el Valle de Lerma y los Valles Calchaquíes.

Con el correr del tiempo, la ciudad fue perdiendo su forma original debido a las distintas formas del terreno. Actualmente, muchos barrios se asientan en las laderas de los cerros. La ciudad tiene una población de 536.113 habitantes, siendo la ciudad más poblada de la provincia y la séptima del país.

Además, se encuentran las sedes del gobierno provincial y se concentra todo tipo de servicios, como comercios y bancos. La ciudad de Salta representa uno de los destinos turísticos más visitados de la provincia por la belleza de sus edificaciones coloniales. Las comidas regionales y la música tradicional norteña son muy apreciadas por los visitantes que provienen del interior del país o del exterior.



El locro es uno de los típicos platos regionales característicos de la provincia. Los turistas, por lo general, prueban este plato o nuestras famosas empanadas salteñas.



La ciudad de Salta se encuentra ubicada al este de la cordillera de los Andes, en el Valle de Lerma.

## El turismo en la ciudad

La ciudad de Salta tiene muchos atractivos turísticos, por su rica arquitectura colonial, como el Cabildo, que conserva su estructura original, y la Catedral Basílica de Salta. Otro de los lugares destacados de la ciudad es la Iglesia y Convento de San Francisco, que, con sus 53 metros de altura, es una de las más altas de Sudamérica y constituye el exponente del patrimonio arquitectónico e histórico de la ciudad.

Uno de los lugares más visitados de la ciudad es el cerro San Bernardo, que es el punto más alto de la zona. Este cerro, hace millones de años, se encontraba debajo del mar y, cuando la cordillera de los Andes comenzó a elevarse, quedó en la superficie. Por eso, en este cerro se pueden encontrar rocas de origen marino y diversos fósiles. Estas características hicieron que, en 1991, fuera declarado Reserva Natural Municipal. El cerro tiene un teleférico que permite ascender hasta su cima, aunque también se puede subir en auto o por una larga escalera. Desde arriba se puede contemplar la hermosa vista panorámica de Salta.

Otro de los lugares más interesantes es el Museo de Arqueología de Alta Montaña. Este museo se creó con el fin de resguardar, estudiar y difundir a la comunidad uno de los hallazgos científicos más importantes de los últimos tiempos. Se trata de “los niños del Llullaillaco”. Estos tres niños, hace más de 500 años, formaron parte de un grupo que realizaba un ritual, conocido como Capacocha, que, entre otras cosas, incluía el sacrificio de niños para ofrendar a los dioses. Se presume que la peregrinación comenzó en Cuzco, Perú, y finalizó en el cerro Llullaillaco, donde murieron los niños. El clima extremo del cerro, a unos 6.739 metros de altura (bajas temperaturas y poca humedad), favoreció que los cuerpos de los niños se conservaran casi intactos, así como también los objetos que componían su ajuar funerario.

Otro museo importante de la ciudad es el Museo Histórico del Norte, que guarda verdaderos tesoros de la cultura indígena y del período colonial de Salta.

### ALERTA CHAT

¿Se encontraron en otras partes del continente otros niños como los de Llullaillaco?

---

---

---

## ACTIVIDADES

### Territorio y sociedad

1. Indiquen en sus carpetas **V** (verdadero) o **F** (falso), según corresponda:

- a. En la ciudad de Salta se encuentran las sedes del gobierno provincial.
- b. El cerro San Bernardo es el punto más alto de la zona y fue declarado Parque Nacional.

- c. El Museo Histórico del Norte se creó con el fin de resguardar, estudiar y difundir a los niños del Llullaillaco.
- 2. Ingresen en el siguiente sitio del Museo Arqueológico de Alta Montaña: <http://www.maam.gob.ar>. Luego, busquen la sección “Colección” y lean la nota sobre el hallazgo de los niños del Llullaillaco.

## Organización política del país y sus provincias

Las provincias de nuestro país tienen un gobierno propio y una Constitución; por eso son autónomas. De esta manera pueden tomar decisiones y elaborar leyes que organicen a la población que habita en sus territorios.

Las provincias también tienen una capital. Estas capitales son ciudades importantes en las que vive gran cantidad de población y se ubica la sede del Gobierno provincial.

En 1853, los habitantes de nuestro país, a través de sus representantes, debatieron y acordaron cómo se organizaría la República Argentina. El documento realizado para tal fin fue la Constitución nacional.

En ella se establece que la Nación Argentina tendrá una forma de gobierno representativa, republicana y federal:

- Representativa, porque quienes gobiernan lo hacen en representación de toda la población.
- Republicana, porque hay una ley máxima, la Constitución, a la que deben amoldarse las demás leyes que ordenan la vida del país y porque se garantiza el bienestar de la población a través del control y el equilibrio que implica la división de los tres poderes (Ejecutivo, Legislativo y Judicial).
- Federal, porque cada provincia tiene su propio gobierno y su propia Constitución, aunque esta no puede contradecir los principios de la Constitución nacional.

Los tres poderes en los que se divide el gobierno nacional tienen las siguientes funciones:

El Poder Ejecutivo está a cargo del presidente de la Nación, acompañado de un vicepresidente, elegidos por los ciudadanos. El presidente elige a sus ministros, que organizan las acciones de gobierno en economía, salud, educación y demás áreas.

El Poder Legislativo está formado por los senadores y diputados, que son los representantes que eligen los habitantes de la Nación por medio del voto. Conforman el Congreso, y son los que proponen leyes y proyectos para el país.

El Poder Judicial supervisa que se cumplan las leyes y se respete la Constitución. Está formado por los jueces del Tribunal Superior de Justicia y juzgados inferiores. Son elegidos por el presidente de la Nación con el acuerdo de los senadores. Cada provincia y cada municipio también tienen esta forma de gobierno.



### La República

El término "república" deriva del latín *res publica*, que significa "cosa pública". La república es la forma de gobierno en la cual los funcionarios son elegibles por una cierta cantidad de tiempo. No debe confundirse república con democracia, ya que esta significa el gobierno del pueblo.



¿Por qué Argentina es una República?  
<https://goo.gl/uhwx1P>

Vean el video y respondan: ¿Cómo es la forma de gobierno en nuestro país? ¿Quiénes tienen el poder? ¿En todos los países es así?

### Comentá

---

---

---

---

## El gobierno provincial y municipal

El gobierno de la provincia, al igual que el nacional, se divide en tres poderes. Sus funciones están relacionadas directamente con la provincia.

El Poder Ejecutivo provincial está formado por el gobernador y su vicegobernador, junto a los ministros.

El Poder Legislativo provincial es bicameral, es decir, que está compuesto por la Cámara de diputados y la Cámara de senadores provinciales. Allí los senadores y diputados plantean leyes sobre temas locales.

El Poder Judicial provincial lo desempeña una Corte Suprema de Justicia. Los jueces que la componen son elegidos por la Cámara de senadores. En el resto de la provincia hay Juzgados de Paz que se encargan de atender las faltas provinciales y vecinales.

Como ya vimos, el territorio de nuestra provincia se divide en secciones más pequeñas llamadas *departamentos* y, al mismo tiempo, estos se dividen en municipios. Dentro de cada municipio, el Poder Ejecutivo está a cargo del intendente municipal; el Poder Legislativo lo integran los concejales y el Poder Judicial lo componen los tribunales de faltas.

Kapelusz editora S.A. Prohibida su fotocopia. (Ley 11.723)

### Con buena señal en valores

#### Organizaciones que trabajan para ayudar a los demás

Otras instituciones que trabajan para satisfacer las necesidades de la población en los municipios son las organizaciones no gubernamentales (ONG). Por lo general, las ONG están conformadas por ciudadanos que tienen en común una visión y objetivo común.

Este es el caso de PAVICEI (Padres de víctimas de conductores ebrios e irresponsables), una ONG que nació en 1997 y que trabaja en la prevención de accidentes, concientización y educación vial. Gracias a Raúl Padovani, su fundador, el Congreso nacional aprobó la ley que indica que ser irresponsable al conducir puede ser castigado con la cárcel.

- ¿Les parece importante el objetivo que tiene esta ONG?

Comentá \_\_\_\_\_

---



---



---

### ACTIVIDADES

#### Estado y sociedad

1. Armen en sus carpetas un cuadro comparativo teniendo en cuenta la función de cada poder (Ejecutivo, Legislativo y Judicial) a nivel nacional, provincial y municipal.
2. Averigüen en internet o con un adulto mayor quién es el intendente de la ciudad donde viven.

3. Busquen en internet un ejemplo de otra ONG que participe en la provincia. Luego, redacten un texto teniendo en cuenta:

- a. Cuándo se conformó.
- b.Cuál es su objetivo.
- c. Qué actividades realiza.

## ¿Cómo elegimos a nuestros representantes?

La Argentina es un país democrático; esto quiere decir que todos los ciudadanos pueden elegir a las personas que los van a representar en el gobierno.

Es muy importante votar, porque de esta manera, participamos de las decisiones que se toman en nuestro país.

Cuando se llevan a cabo las elecciones de presidente, gobernador, intendente o diputados y senadores, los ciudadanos se dirigen hacia el lugar de votación que les indica la Justicia Electoral. Allí, las personas se presentan en la mesa electoral que les fue asignada, con su documento de identidad. La mesa electoral está conformada por el presidente de mesa, que tiene el deber de asistir a la apertura y clausura del acto electoral, y el vocal o suplente, que reemplaza al presidente de mesa en caso de ausencia temporal. Las autoridades deben corroborar la identidad de los votantes en el padrón. El nombre, número de documento y domicilio deben coincidir con los del documento presentado.

Cuando le llega el turno, le entregan al votante un sobre vacío que lleva sus firmas. Con ese sobre se dirige al cuarto oscuro en donde están las boletas de todos los candidatos. El cuarto oscuro no se trata de una habitación sin luz. Es nada más que un lugar en donde las ventanas están cubiertas con papel para que nadie pueda ver a quién se va a votar, ya que el voto es secreto.

Todas las personas mayores de 18 años deben votar, y para los que tienen 16 y 17 el voto es optativo.

Todas las personas mayores de 18 años deben votar, y para los que tienen 16 y 17 el voto es optativo.



En el cuarto oscuro se encuentran las boletas de los distintos partidos políticos y sus candidatos.

Luego de poner la boleta dentro del sobre, el votante sale del cuarto oscuro y debe depositar el sobre en la urna, dejando ver que es el mismo que le fue entregado.

Este acto tan simple es muy valioso para nuestro país, porque no solo estamos eligiendo a las personas que nos van a gobernar, sino que también estamos votando por ideas y proyectos que nos ayuden a mejorar nuestra calidad de vida.

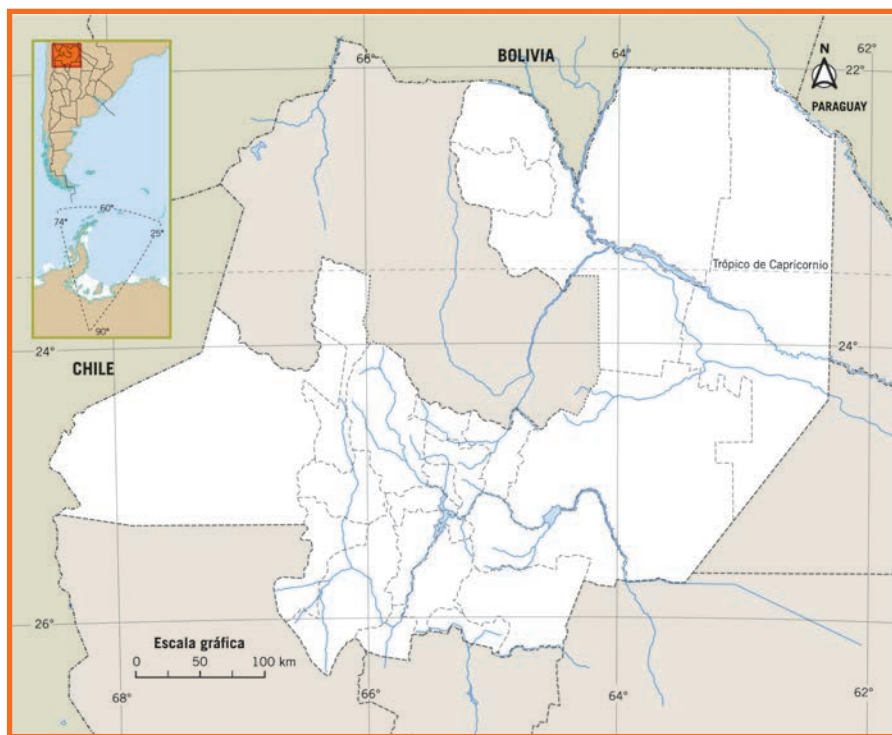
Además, las elecciones son importantes para replantearnos el sentido de la política y su relación con el ejercicio del poder, ya que este es necesario para lograr una vida plena para todos y mayores niveles de justicia y de igualdad. Este poder se vincula en parte a las elecciones y a los cargos que se definen en ellas, pero no se agota aquí. El ejercicio del poder real también se ejerce más allá del momento de las elecciones. En todo lugar donde se tomen decisiones cuyas consecuencias afectan a los miembros de una sociedad, se ejerce poder y, por tanto, hay acción política.

1. Completen las siguientes oraciones, según corresponda:

- La Argentina es un país \_\_\_\_\_; esto quiere decir que todos los ciudadanos pueden elegir a las personas que los van a representar en el gobierno.
- Cuando se llevan a cabo las elecciones, los ciudadanos se dirigen hacia el lugar de votación que les indica la \_\_\_\_\_.
- El \_\_\_\_\_ es un lugar en donde las ventanas están cubiertas con papel para que nadie pueda ver a quién se va a votar, ya que el voto es secreto.

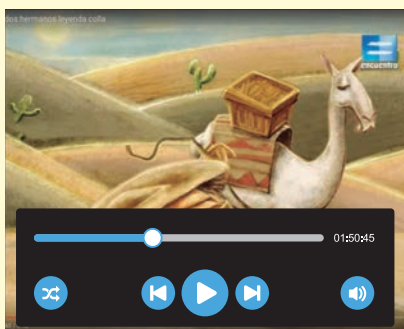
2. ¿Cuál es la importancia de elegir democráticamente a nuestros representantes?

TRABAJO CON MAPA



1. Coloreen en el mapa el departamento en el que viven e indiquen cuál es la ciudad cabecera.
2. Indiquen los nombres de los departamentos que limitan con el departamento donde viven.
3. Respondan las siguientes preguntas:
  - a. ¿Cuántos municipios tiene la provincia?
  - b. ¿Cuántos municipios tiene el departamento donde viven?

FUENTES PARA MIRAR Y OBSERVAR



1. Miren con atención el video sobre la bandera de Salta y luego respondan:
  - a. ¿Qué simboliza la estrella central, las espuelas que la rodean y el fondo rojo?
  - b. Averigüen en qué año se creó la bandera provincial y en qué fecha se conmemora su día.



El Coquena y los dos hermanos  
<https://goo.gl/HcXxMH>